



Provincia di Ravenna

N. 265 delle deliberazioni

SEDUTA DEL 09/06/2010

DELIBERAZIONE DELLA GIUNTA PROVINCIALE

L'anno **duemiladieci**, addì **nove**, del mese di **Giugno**, alle ore **09:30**, si è riunita nella sala delle adunanze la GIUNTA PROVINCIALE, sotto la presidenza del Sig. CASADIO CLAUDIO, presenti i Sigg.ri:

GIANGRANDI FRANCESCO	Presidente	Assente
CASADIO CLAUDIO	Vice Presidente	Presente
MENGOZZI ANDREA	Assessore	Presente
FIorentini MARINO	Assessore	Presente
FUSIGNANI EUGENIO	Assessore	Presente
ASIOLI LIBERO	Assessore	Presente
RICCI MACCARINI MASSIMO	Assessore	Assente
VALENTI PAOLO	Assessore	Presente
GIANGRANDI EMANUELA	Assessore	Presente
SIMONI NADIA	Assessore	Presente
TESTI MIRNA	Assessore	Presente

Il Vice Presidente, con l'assistenza del SEGRETARIO GENERALE **RAVAGNANI ANDREA**, constatato il numero legale degli intervenuti, dichiara aperta la seduta e invita a deliberare su:

OGGETTO n.: 7

VI CENSIMENTO GENERALE DELL'AGRICOLTURA 2010. PRESA D'ATTO DEL DISEGNO TERRITORIALE RAVENNATE.

LA GIUNTA PROVINCIALE

Preso atto del Protocollo d'intesa tra Istat, le Regioni e le Province autonome di Trento e Bolzano per la realizzazione del sesto Censimento generale dell'agricoltura", approvato in data 26 novembre 2009 con il quale si prevede la costituzione dell'Ufficio di censimento, la Commissione tecnica di censimento, i modelli organizzativi su base regionale ad alta partecipazione e a partecipazione integrativa;

Vista la Deliberazione della Giunta Regionale n. 369/2010 dell'8/2/2010 recante in oggetto "Approvazione del Piano Regionale di Censimento dell'Agricoltura 2010" con la quale la Regione Emilia Romagna definisce il modello organizzativo regionale per l'attuazione del VI Censimento Generale dell'Agricoltura come "modello organizzativo ad alta partecipazione" e precisa l'organizzazione della rete censuaria, le fasi e i tempi delle operazioni censuarie e gli aspetti finanziari secondo il Piano Regionale di Censimento parte integrante della delibera;

Vista la Determinazione del Servizio Controllo Strategico e Statistica della Regione Emilia Romagna n. 5100 del 17/05/2010 avente oggetto "Aggiornamento del disegno territoriale per il censimento agricoltura 2010" con la quale si propone l'approvazione di un nuovo disegno territoriale di Regionale di Censimento;

Rilevato che, ai sensi della sopra menzionata determinazione regionale, per ciò che concerne l'organizzazione della rete censuaria, è stata prevista la costituzione degli Uffici Intercomunali di Censimento (UIC) quali organi di rilevazione di base a livello sovra comunale, presso un Soggetto Capofila;

Considerato che per quanto attiene al territorio provinciale ravennate, a seguito di incontri e scambi di comunicazioni – agli atti – si è addivenuti all'aggiornamento del disegno censuario territoriale, acquisendo dai Comuni gli orientamenti a svolgere il ruolo di capofila degli Uffici Intercomunali di Censimento, così come di seguito delineato:

UIC1 Capofila Comune di Lugo
 ALFONSINE
 BAGNACAVALLLO
 BAGNARA DI ROMAGNA
 CONSELICE
 COTIGNOLA
 FUSIGNANO
 LUGO
 MASSA LOMBARDA
 SANT'AGATA SUL SANTERNO

UIC2 Capofila Comune di Faenza
 BRISIGHELLA
 CASOLA VALSENIO
 CASTEL BOLOGNESE
 FAENZA
 RIOLO TERME
 SOLAROLO

UIC3 Capofila Comune di Ravenna
 CERVIA
 RAVENNA
 RUSSI

Rilevato inoltre che la delibera regionale n. 369/2010, prevede, ai fini del buon andamento delle operazioni censuarie, che ogni Provincia costituisca, entro il 31/7/2010, la Commissione Tecnica Provinciale, provvedendo alla relativa nomina con atto della Presidente, indicandone composizione e competenze ed assegnando, allo scopo, un contributo nella misura di 2.000 euro forfetarie;

Ritenuto, quindi:

- di prendere atto del disegno territoriale censuario, così come concordato con gli Enti Locali del territorio provinciale e recepito dalla determina regionale n. 5100 del 17/5/2010;



- di prevedere l'introito di 2.000 euro a seguito della costituzione della Commissione Tecnica Provinciale;

VISTO il parere favorevole in ordine alla regolarità tecnica del *responsabile del servizio*;

VISTO il parere favorevole in ordine alla regolarità contabile e l'attestazione sulla esistenza della relativa copertura finanziaria del responsabile della ragioneria;

Ad unanimità di voti;

DELIBERA

1. Di prendere atto del disegno territoriale censuario relativo al Sesto Censimento Generale dell'Agricoltura 2010, così come delineato in premessa e documentato in atti del relativo fascicolo, relativo al territorio provinciale ferrarese, recepito con determina dirigenziale n. 5100 del 17/5/2010 della Responsabile del Servizio Controllo Strategico e Statistica della Regione Emilia Romagna, che si allega sub. A) alla presente quale parte integrante e sostanziale;
2. Di dare atto che la Regione Emilia Romagna, ai sensi della delibera della Giunta regionale n. 369/2010, assegnerà, a seguito della costituzione la Commissione Tecnica Provinciale di cui in premessa, un contributo forfetario nella misura di Euro 2.000,00 e che ai fini dell'introito di tale somma si provvederà alla variazione del Bilancio Provinciale 2010.
3. Di dare atto che la Dirigente del Settore Bilancio e Patrimonio provvederà con proprio atto ad accertare l'entrata di cui sopra.





REGIONE EMILIA-ROMAGNA
Atti amministrativi

GIUNTA REGIONALE

Atto del Dirigente a firma unica: DETERMINAZIONE n° 5100 del 17/05/2010

Proposta: DPG/2010/5532 del 17/05/2010

Struttura proponente: SERVIZIO CONTROLLO STRATEGICO E STATISTICA
GABINETTO DEL PRESIDENTE DELLA GIUNTA

Oggetto: AGGIORNAMENTO DEL DISEGNO TERRITORIALE PER IL CENSIMENTO
AGRICOLTURA 2010

Autorità emanante: IL RESPONSABILE - SERVIZIO CONTROLLO STRATEGICO E STATISTICA

Firmatario: GIUSEPPINA FELICE in qualità di Responsabile di servizio

Luogo di adozione: BOLOGNA data: 17/05/2010



SERVIZIO CONTROLLO STRATEGICO E STATISTICA

IL RESPONSABILE

Premesso che con la DGR 369/2010 la Regione Emilia Romagna ha approvato il Piano Regionale di Censimento Agricoltura 2010;

rilevato che con la stessa delibera si prevede:

- di costituire l'Ufficio Regionale di Censimento presso il Servizio Controllo Strategico e Statistica, Ufficio di Statistica della Regione Emilia-Romagna, ai sensi del decreto legislativo 322/89;
- di assegnare all'Ufficio di Statistica della Regione, ai sensi del Decreto Legislativo 322/89, il compito di verificare con gli Enti Locali il disegno territoriale contenuto nel Piano Regionale di Censimento e di provvedere con proprio atto al suo aggiornamento, ai fini della costituzione degli Uffici intercomunali di censimento e degli Uffici comunali di censimento previsti nel Piano

Considerato che:

- Le Province hanno svolto un ruolo di raccordo con gli Enti Locali;
- Nel corso degli incontri, e dalle comunicazioni ricevute, è stato possibile aggiornare il disegno territoriale secondo lo schema allegato, parte integrante del presente provvedimento
- Sono state acquisiti dai Comuni, singoli o associati, dalle Comunità Montane o direttamente dalle Province, gli orientamenti a svolgere il ruolo di capofila degli Uffici Intercomunali di Censimento, così come riportato nello schema allegato, parte integrante del presente provvedimento,
- Che non sono ancora pervenute le conferme da parte dei soggetti capofila dell'UIC 4 della Provincia di Modena, da parte degli UIC della Provincia di Bologna e da

parte degli Uffici Intercomunali 2 e 3 della Provincia di Ferrara;

- Che la Provincia di Modena ha proposto di svolgere da capofila per gli UIC del proprio territorio, ad esclusione dell'UIC 4 (Carpi).

Ritenuto quindi:

- di recepire le indicazioni ricevute dagli Enti Locali e di prevedere la costituzione di 41 Uffici Intercomunali di Censimento, come indicato nello schema, e di dare mandato ai soggetti capofila, se individuati, di costituire l'Ufficio Intercomunale di Censimento, come previsto dal Piano Regionale di Censimento;
- di dare mandato all'Ufficio Regionale di Censimento di recepire le ulteriori indicazioni per la costituzione degli Uffici Intercomunali di Censimento per i quali non è ancora pervenuta la conferma da parte del soggetto capofila;
- di prevedere che, laddove non vengano costituiti gli Uffici Intercomunali di Censimento secondo lo schema aggiornato, venga comunque individuato una sede in cui insediare un coordinatore intercomunale di censimento, come previsto dal Piano Regionale di Censimento;
- di prevedere che, come previsto dal Piano Regionale di Censimento, per i Comuni che non aderiscano ad un Ufficio Intercomunale costituito, si debba provvedere alla costituzione dell'Ufficio Comunale di Censimento;
- di prevedere, inoltre, che eventuali ulteriori modifiche nella composizione degli Uffici Intercomunali di Censimento ovvero modifiche nella individuazione del soggetto capofila, vengano recepite sulla base di comunicazioni formali da parte degli Enti interessati;
- di prevedere che all'aggiornamento della previsione di spesa derivante dall'aumento del numero di Uffici Intercomunali da 37 a 41 si provvederà con successivo atto di aggiornamento del Piano Regionale di Censimento.

Richiamate le deliberazioni della Giunta regionale n. 1057 del 24 luglio 2006, 1150 del 30 luglio 2006, n. 1663 del 27 novembre 2006, n. 224 del 26 febbraio 2007, n. 2416 del 29.12.2008 e s.m. e n. 1173 del 27.07.2009;

D e t e r m i n a

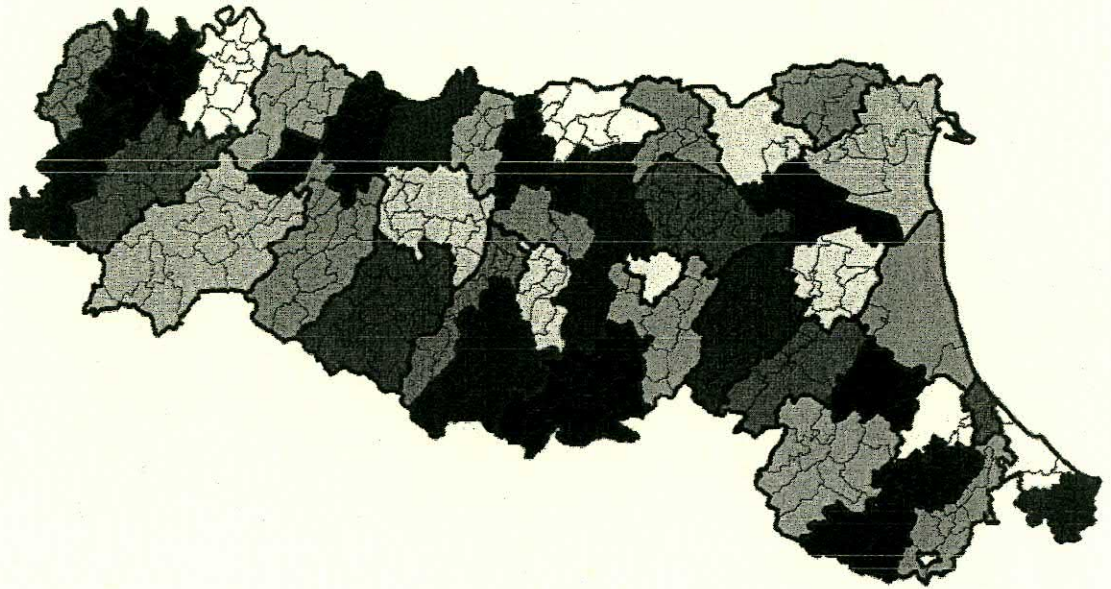


- di recepire le indicazioni ricevute dagli Enti Locali per l'aggiornamento del disegno territoriale del Piano Regionale di Censimento;
- di approvare il nuovo disegno territoriale del Piano Regionale di Censimento, secondo lo schema allegato, parte integrante del presente provvedimento;
- di prevedere la costituzione di 41 Uffici Intercomunali di Censimento, come indicato nello schema, e di dare mandato ai soggetti capofila di costituire l'Ufficio Intercomunale di Censimento, come previsto dal Piano Regionale di Censimento;
- di prevedere, con atto successivo che, laddove non vengano costituiti gli Uffici Intercomunali di Censimento secondo lo schema aggiornato, venga comunque individuato una sede in cui insediare un coordinatore intercomunale di censimento, come previsto dal Piano Regionale di Censimento;
- di prevedere che, come previsto dal Piano Regionale di Censimento, per i Comuni che non aderiscano ad un Ufficio Intercomunale costituito, si debba provvedere alla costituzione dell'Ufficio Comunale di Censimento;
- di prevedere, inoltre, che eventuali ulteriori modifiche nella composizione degli Uffici Intercomunali di Censimento ovvero modifiche nella individuazione del soggetto capofila, vengano recepite sulla base di comunicazioni formali da parte degli Enti interessati;
- di prevedere che all'aggiornamento della previsione di spesa derivante dall'aumento del numero di Uffici Intercomunali da 37 a 41 si provvederà con successivo atto di aggiornamento del Piano Regionale di Censimento.

All.1

Aggiornamento disegno territoriale per il Censimento
Agricoltura 2010 in Regione Emilia Romagna

Riepilogo regionale degli UIC



Provincia di PIACENZA

UIC1

capofila Comunità montana Valli del Nure e dell'Arda
033004 BETTOLA
033019 FARINI
033020 FERRIERE
033025 GROPPARELLO
033026 LUGAGNANO VAL D'ARDA
033028 MORFASSO
033036 PONTE DELL'OLIO
033044 VERNASCA

UIC2

capofila Comunità montana Unione Comuni Appennino piacentino
033005 BOBBIO
033015 CERIGNALE
033016 COLI
033017 CORTE BRUGNATELLA
033030 OTTONE
033034 PIOZZANO
033043 TRAVO
033047 ZERBA

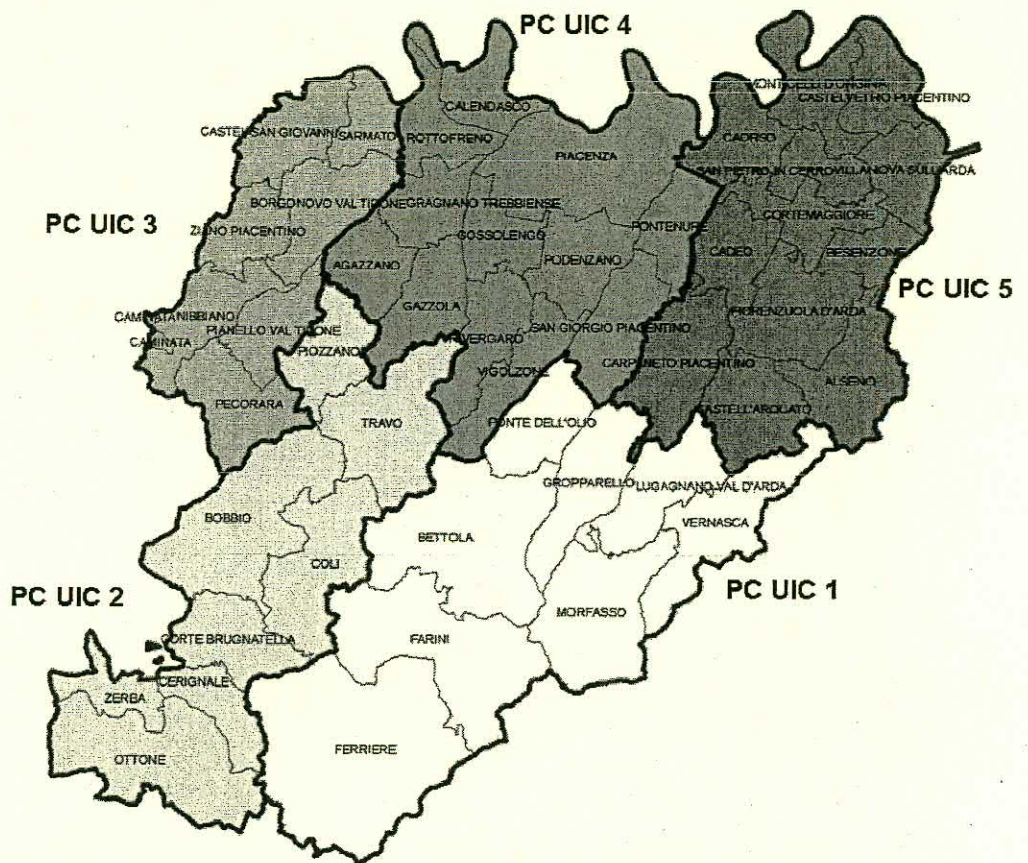
UIC3

capofila Comune di Castel San Giovanni
033006 BORGONOVO VAL TIDONE
033009 CAMINATA
033013 CASTEL SAN GIOVANNI
033029 NIBBIANO
033031 PECORARA
033033 PIANELLO VAL TIDONE
033042 SARMATO
033048 ZIANO PIACENTINO

UIC4

capofila Comune di Piacenza
033001 AGAZZANO
033008 CALENDASCO
033022 GAZZOLA
033023 GOSSOLENGO
033024 GRAGNANO TREBBIENSE
033032 PIACENZA
033035 PODENZANO
033037 PONTENURE
033038 RIVERGARO
033040 SAN GIORGIO PIACENTINO
033039 ROTTOFRENO
033045 VIGOLZONE

UIC5
 capofila Comune di Fiorenzuola dell'Arda
 033002 ALSENO
 033003 BESENZONE
 033007 CADEO
 033010 CAORSO
 033011 CARPANETO PIACENTINO
 033012 CASTELL'ARQUATO
 033014 CASTELVETRO PIACENTINO
 033018 CORTEMAGGIORE
 033021 FIORENZUOLA D'ARDA
 033027 MONTICELLI D'ONGINA
 033041 SAN PIETRO IN CERRO
 033046 VILLANOVA SULL'ARDA



Handwritten signature or initials in the bottom right corner of the page.

Provincia di PARMA

UIC1

Capofila Unione Terre Verdiane
034007 BUSSETO
034014 FIDENZA
034015 FONTANELLATO
034016 FONTEVIVO
034029 POLESINE PARMENSE
034030 ROCCABIANCA
034032 SALSOMAGGIORE TERME
034033 SAN SECONDO PARMENSE
034034 SISSA
034036 SORAGNA
034043 TRECASALI
034048 ZIBELLO

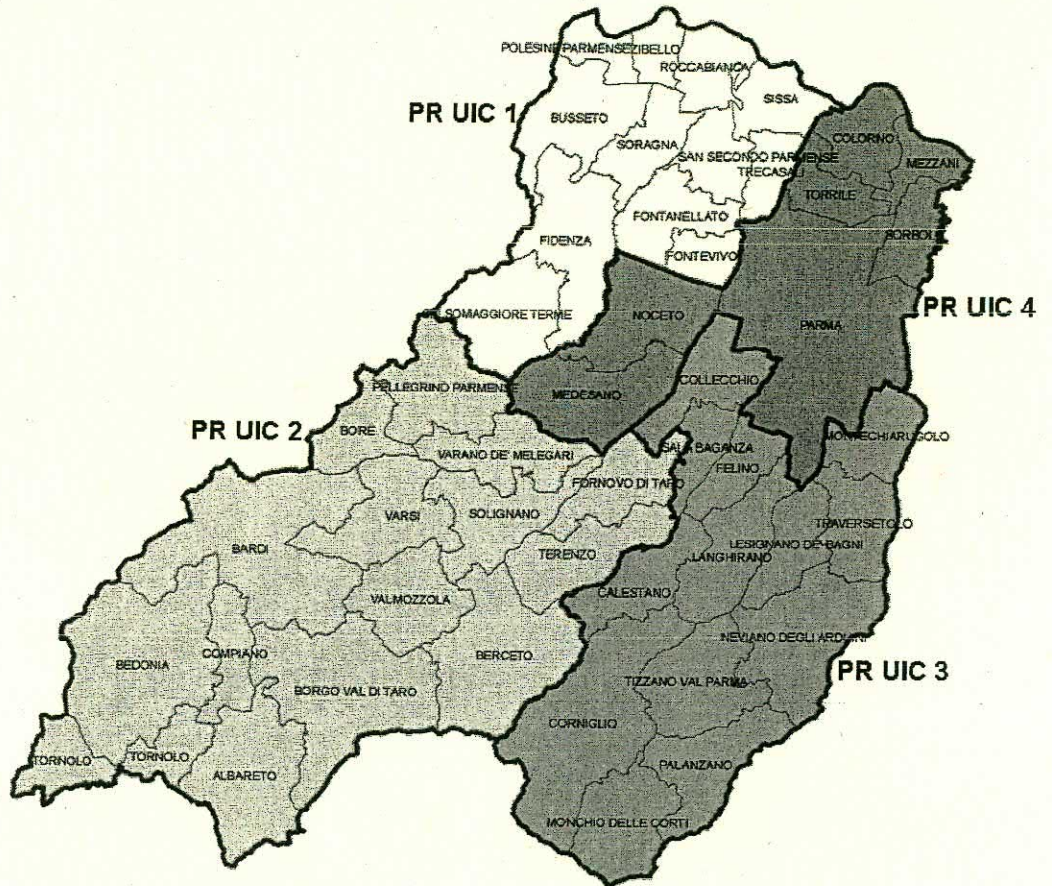
UIC2

Capofila Comunità montana delle Valli del Taro e del Ceno
034001 ALBARETO
034002 BARDI
034003 BEDONIA
034004 BERCETO
034005 BORE
034006 BORGO VAL DI TARO
034011 COMPIANO
034017 FORNOVO DI TARO
034028 PELLEGRINO PARMENSE
034035 SOLIGNANO
034038 TERENCE
034040 TORNOLO
034044 VALMOZZOLA
034045 VARANO DE' MELEGARI
034046 VARSÌ

UIC3

Capofila Comunità montana Unione Comuni Parma est
034008 CALESTANO
034009 COLLECCHIO
034012 CORNIGLIO
034013 FELINO
034018 LANGHIRANO
034019 LESIGNANO DE' BAGNI
034022 MONCHIO DELLE CORTI
034023 MONTECHIARUGOLO
034024 NEVIANO DEGLI ARDUINI
034026 PALANZANO
034031 SALA BAGANZA
034039 TIZZANO VAL PARMA
034042 TRAVERSETOLO

UIC4
 Capofila Comune di Parma
 034010 COLORNO
 034020 MEDESANO
 034021 MEZZANI
 034025 NOCETO
 034027 PARMA
 034037 SORBOLO
 034041 TORRILE



Provincia di REGGIO NELL'EMILIA

UIC1

capofila Comunità montana dell'Appennino reggiano
035003 BAISO
035007 BUSANA
035011 CARPINETI
035013 CASINA
035016 CASTELNOVO NE' MONTI
035018 CANOSSA
035019 COLLAGNA
035025 LIGONCHIO
035031 RAMISETO
035041 TOANO
035042 VETTO
035044 VIANO
035045 VILLA MINOZZO

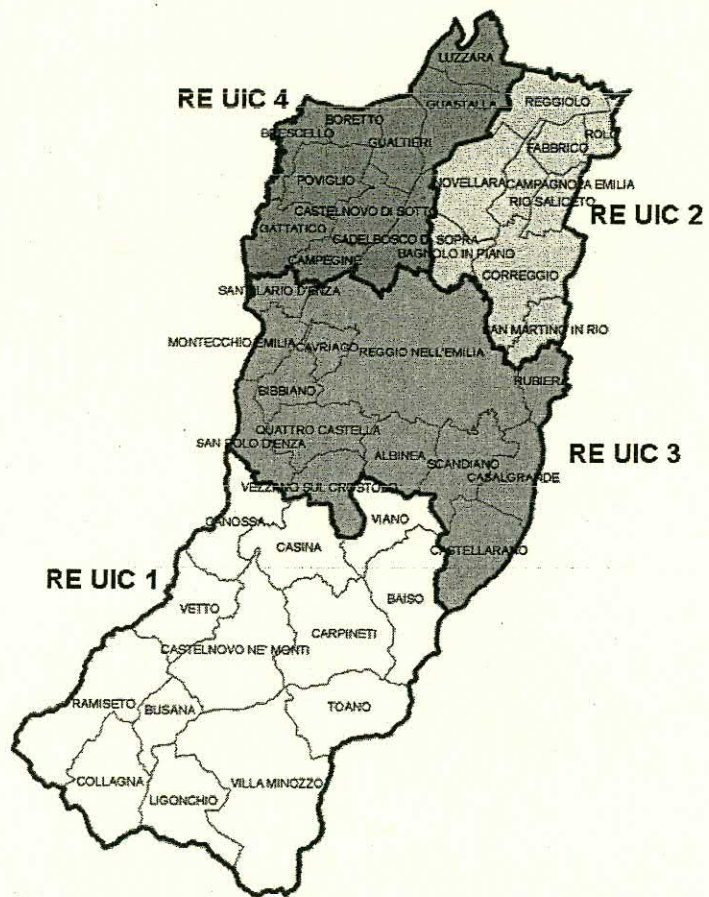
UIC2

capofila Comune di Correggio
035009 CAMPAGNOLA EMILIA
035032 REGGIOLO
035028 NOVELLARA
035020 CORREGGIO
035021 FABBRICO
035034 RIO SALICETO
035002 BAGNOLO IN PIANO
035035 ROLO
035037 SAN MARTINO IN RIO

UIC3

capofila Comune di Reggio nell'Emilia
035001 ALBINEA
035004 BIBBIANO
035017 CAVRIAGO
035027 MONTECCHIO EMILIA
035030 QUATTRO CASTELLA
035033 REGGIO NELL'EMILIA
035038 SAN POLO D'ENZA
035036 RUBIERA
035039 SANT'ILARIO D'ENZA
035040 SCANDIANO
035012 CASALGRANDE
035014 CASTELLARANO
035043 VEZZANO SUL CROSTOLO

UIC4
 capofila Comune di Poviglio
 035010 CAMPEGINE
 035022 GATTATICO
 035005 BORETTO
 035006 BRESCELLO
 035008 CADELBOSCO DI SOPRA
 035015 CASTELNOVO DI SOTTO
 035023 GUALTIERI
 035024 GUASTALLA
 035026 LUZZARA
 035029 POVIGLIO



Provincia di MODENA

UIC1

Capofila Provincia di Modena
036011 FANANO
036014 FIUMALBO
036018 LAMA MOCOGNO
036024 MONTECRETO
036026 MONTESE
036030 PAVULLO NEL FRIGNANO
036031 PIEVEPELAGO
036032 POLINAGO
036035 RIOLUNATO
036042 SERRAMAZZONI
036043 SESTOLA

UIC2

Capofila Provincia di Modena
036007 CASTELNUOVO RANGONE
036008 CASTELVETRO DI MODENA
036017 GUIGLIA
036020 MARANO SUL PANARO
036041 SAVIGNANO SUL PANARO
036045 SPILAMBERTO
036046 VIGNOLA
036047 ZOCCA

UIC3

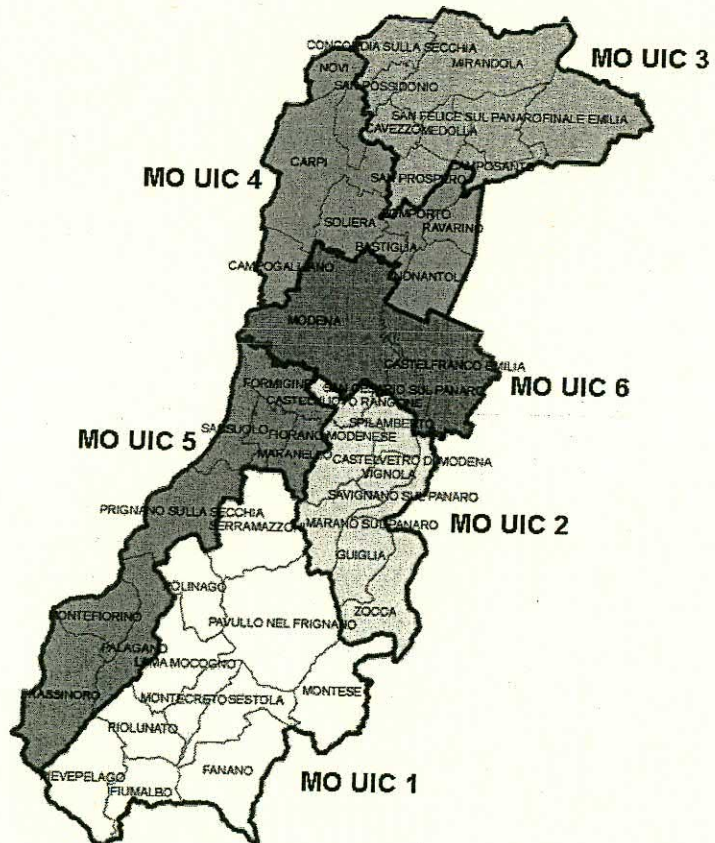
Capofila Provincia di Modena
036004 CAMPOSANTO
036009 CAVEZZO
036010 CONCORDIA SULLA SECCHIA
036012 FINALE EMILIA
036021 MEDOLLA
036022 MIRANDOLA
036037 SAN FELICE SUL PANARO
036038 SAN POSSIDONIO
036039 SAN PROSPERO

UIC4

Capofila (proposta) Comune di Carpi
036001 BASTIGLIA
036002 BOMPORTO
036003 CAMPOGALLIANO
036005 CARPI
036027 NONANTOLA
036028 NOVI DI MODENA
036034 RAVARINO
036044 SOLIERA

UIC5
 Capofila Provincia di Modena
 036013 FIORANO MODENESE
 036015 FORMIGINE
 036016 FRASSINORO
 036019 MARANELLO
 036025 MONTEFIORINO
 036029 PALAGANO
 036033 PRIGNANO SULLA SECCHIA
 036040 SASSUOLO

UIC6
 Capofila Provincia di Modena
 036023 MODENA
 036006 CASTELFRANCO EMILIA
 036036 SAN CESARIO SUL PANARO



[Handwritten signature]

Provincia di BOLOGNA

UIC1

capofila (proposta) Nuova Comunità Montana Appennino Bolognese
037010 CAMUGNANO
037013 CASTEL D'AIANO
037015 CASTEL DI CASIO
037022 CASTIGLIONE DEI PEPOLI
037027 GAGGIO MONTANO
037029 GRANAGLIONE
037031 GRIZZANA MORANDI
037033 LIZZANO IN BELVEDERE
037036 MARZABOTTO
037044 MONZUNO
037049 PORRETTA TERME
037051 SAN BENEDETTO VAL DI SAMBRO
037059 VERGATO

UIC2

capofila (proposta) Nuovo Circondario Imolese
037007 BORGO TOSSIGNANO
037012 CASALFIUMANESE
037014 CASTEL DEL RIO
037016 CASTEL GUELFO DI BOLOGNA
037020 CASTEL SAN PIETRO TERME
037025 DOZZA
037026 FONTANELICE
037032 IMOLA
037037 MEDICINA
037045 MORDANO

UIC3

capofila (proposta) Unione montana dei Comuni Valli Savena-
Idice
037011 CASALECCHIO DI RENO
037021 CASTENASO
037034 LOIANO
037040 MONGHIDORO
037041 MONTERENZIO
037046 OZZANO DELL'EMILIA
037047 PIANORO
037054 SAN LAZZARO DI SAVENA
037057 SASSO MARCONI
037060 ZOLA PREDOSA

UIC4

capofila (proposta) Unione di Comuni Valle del Samoggia
037001 ANZOLA DELL'EMILIA
037004 BAZZANO
037009 CALDERARA DI RENO
037018 CASTELLO DI SERRAVALLE
037023 CREPELLANO

037024 CREVALCORE
 037042 MONTE SAN PIETRO
 037043 MONTEVEGLIO
 037050 SALA BOLOGNESE
 037053 SAN GIOVANNI IN PERSICETO
 037056 SANT'AGATA BOLOGNESE
 037058 SAVIGNO

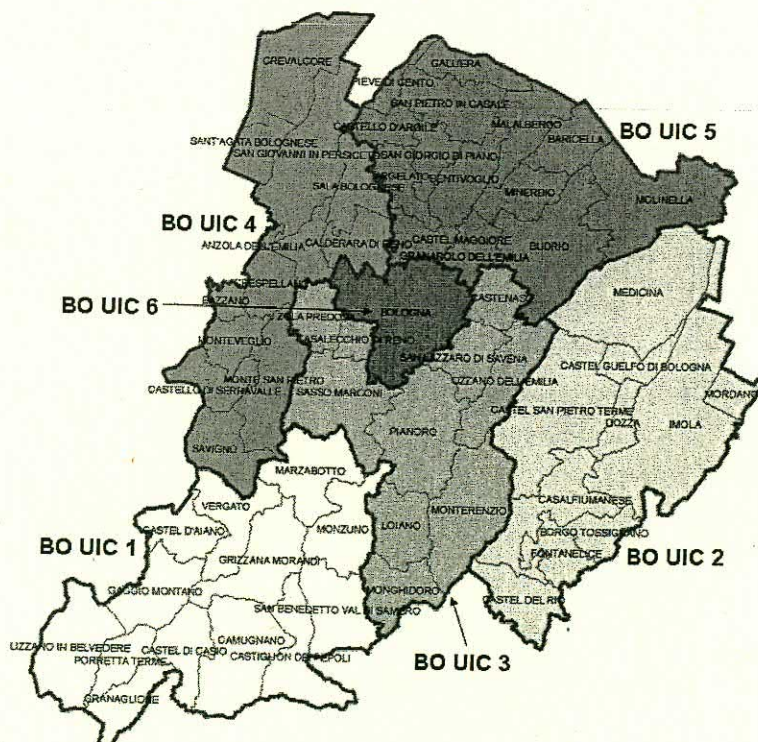
UIC5

capofila (proposta) Associazione intercomunale Terre di pianura

037002 ARGELATO
 037003 BARICELLA
 037005 BENTIVOGLIO
 037008 BUDRIO
 037017 CASTELLO D'ARGILE
 037019 CASTEL MAGGIORE
 037028 GALLIERA
 037030 GRANAROLO DELL'EMILIA
 037035 MALALBERGO
 037038 MINERBIO
 037039 MOLINELLA
 037048 PIEVE DI CENTO
 037052 SAN GIORGIO DI PIANO
 037055 SAN PIETRO IN CASALE

UIC6

capofila (proposta) Comune di Bologna
 037006 BOLOGNA



Provincia di FERRARA

UIC1

Capofila Comune di Ferrara
038008 FERRARA
038012 MASI TORELLO
038023 VOGHIERA

UIC2

Capofila (proposta) Comune di Cento
038003 BONDENO
038004 CENTO
038016 MIRABELLO
038018 POGGIO RENATICO
038021 SANT'AGOSTINO
038022 VIGARANO MAINARDA

UIC3

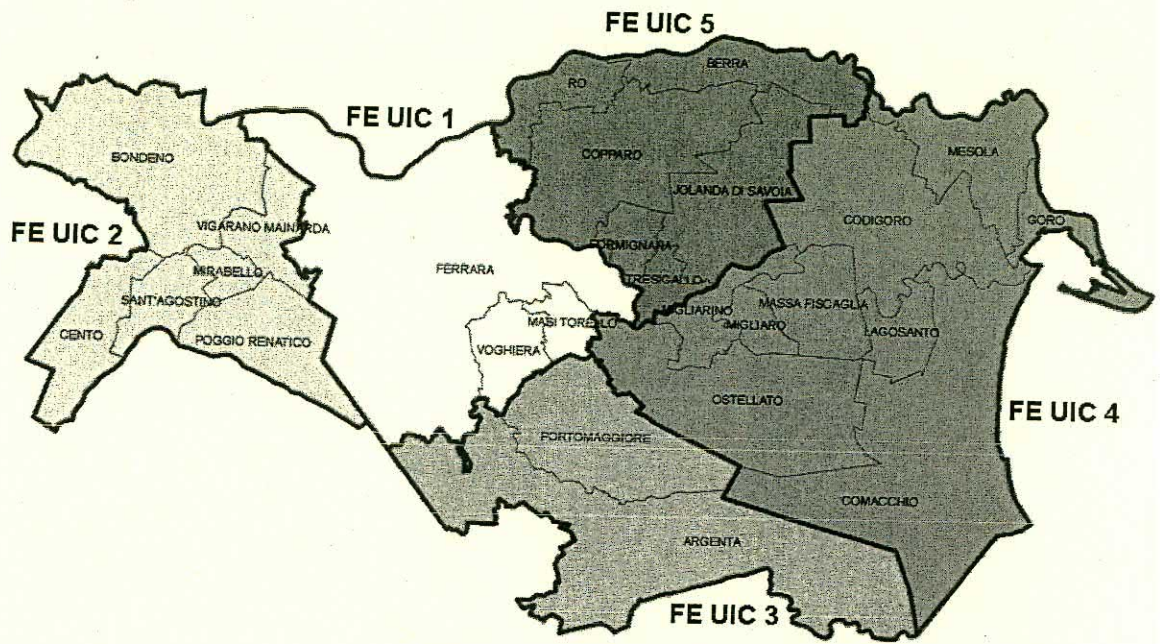
Capofila (proposta) Comune di Argenta
038001 ARGENTA
038019 PORTOMAGGIORE

UIC4

Capofila Comune di Codigoro
038005 CODIGORO
038006 COMACCHIO
038011 LAGOSANTO
038013 MASSA FISCAGLIA
038014 MESOLA
038015 MIGLIARINO
038017 OSTELLATO
038025 GORO
038026 MIGLIARO

UIC5

Capofila Comune di Jolanda di Savoia
038002 BERRA
038007 COPPARO
038009 FORMIGNANA
038010 JOLANDA DI SAVOIA
038020 RO
038024 TRESIGALLO



A handwritten mark or signature in the bottom right corner of the page.

Provincia di RAVENNA

UIC1

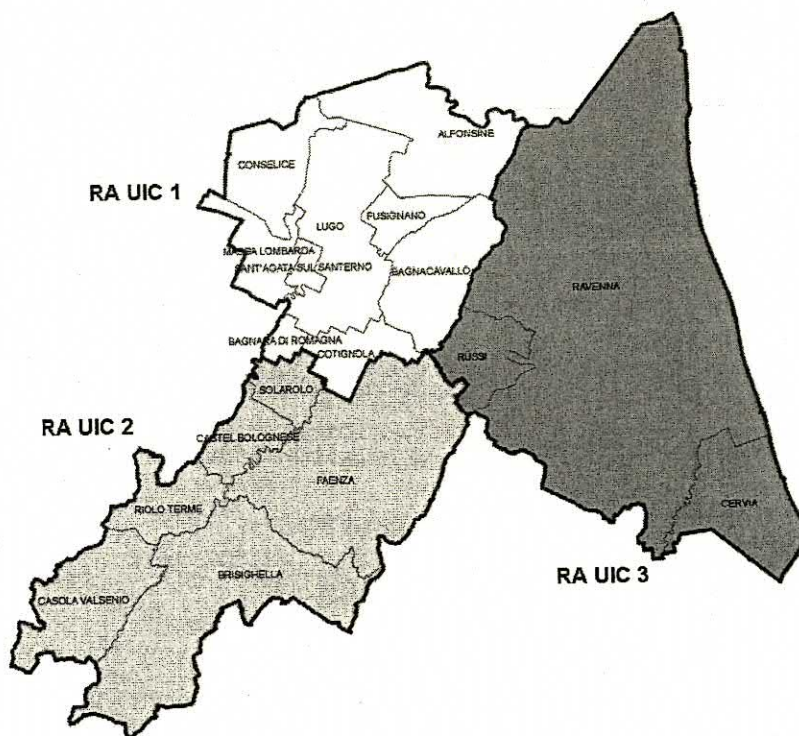
capofila Comune di Lugo
039001 ALFONSINE
039002 BAGNACAVALLO
039003 BAGNARA DI ROMAGNA
039008 CONSELICE
039009 COTIGNOLA
039011 FUSIGNANO
039012 LUGO
039013 MASSA LOMBARDA
039017 SANT'AGATA SUL SANTERNO

UIC2

capofila Comune di Faenza
039004 BRISIGHELLA
039005 CASOLA VALSENIO
039006 CASTEL BOLOGNESE
039010 FAENZA
039015 RIOLO TERME
039018 SOLAROLO

UIC3

capofila Comune di Ravenna
039007 CERVIA
039014 RAVENNA
039016 RUSSI



Provincia di FORLI'-CESENA

UIC1

Capofila Comune di Cesena
040007 CESENA
040015 GAMBETTOLA
040018 LONGIANO
040028 MONTIANO

UIC2

Capofila Comune di Forlì
040003 BERTINORO
040005 CASTROCARO TERME E TERRA DEL SOLE
040012 FORLI'
040013 FORLIMPOPOLI

UIC3

Capofila Comune di Cesenatico
040008 CESENATICO
040016 GATTEO
040041 SAN MAURO PASCOLI
040045 SAVIGNANO SUL RUBICONE

UIC4

Capofila Unione Montana Acquacheta -Romagna Toscana
040009 CIVITELLA DI ROMAGNA
040011 DOVADOLA
040014 GALEATA
040019 MELDOLA
040022 MODIGLIANA
040031 PORTICO E SAN BENEDETTO
040032 PREDAPPIO
040033 PREMILCUORE
040036 ROCCA SAN CASCIANO
040043 SANTA SOFIA
040049 TREDOZIO

UIC5

Capofila Comunità montana dell'Appennino cesenate
040001 BAGNO DI ROMAGNA
040004 BORGHI
040020 MERCATO SARACENO
040037 RONCOFREDDO
040044 SARSINA
040046 SOGLIANO AL RUBICONE
040050 VERGHERETO



Provincia di RIMINI

UIC1

Capofila Unione dei Comuni Valle del Marecchia
099012 POGGIO BERNI
099018 SANTARCANGELO DI ROMAGNA
099019 TORRIANA
099020 VERUCCHIO
099021 CASTELDELICI
099022 MAIOLO
099023 NOVAFELTRIA
099024 PENNABILLI
099025 SAN LEO
099026 SANT'AGATA FELTRIA
099027 TALAMELLO

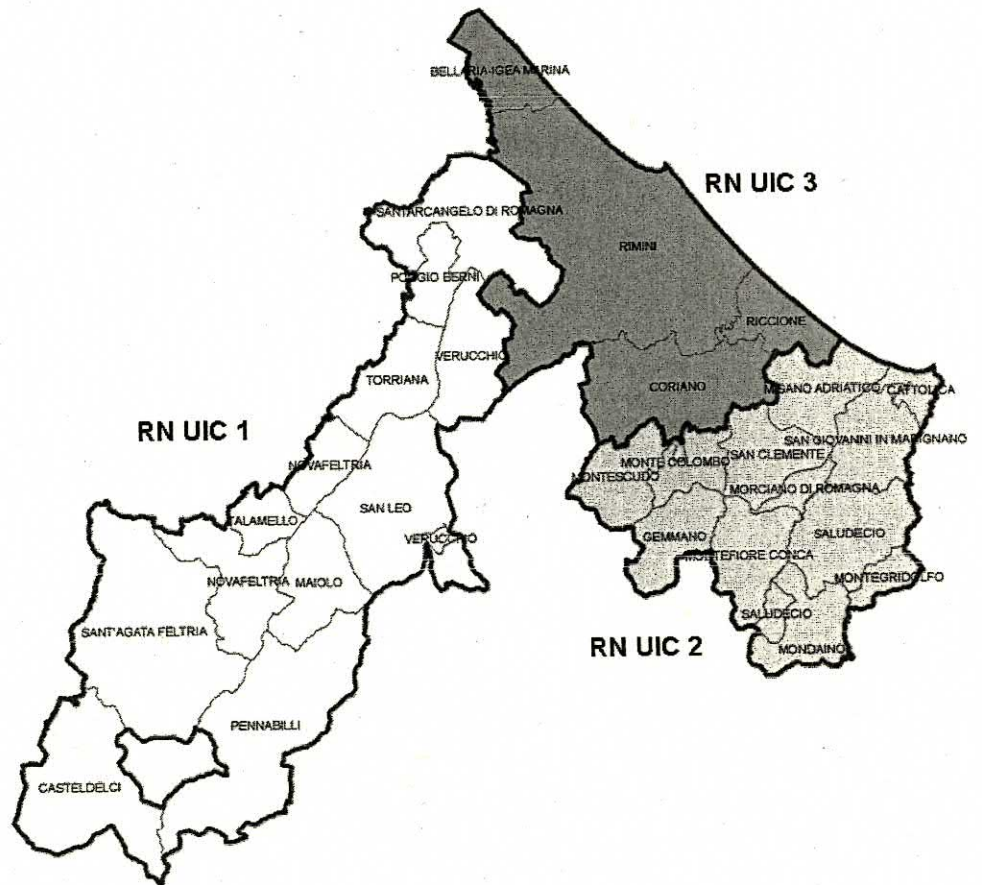
UIC2

Capofila Comune di Misano Adriatico
099002 CATTOLICA
099004 GEMMANO
099005 MISANO ADRIATICO
099006 MONDAINO
099007 MONTE COLOMBO
099008 MONTEFIORE CONCA
099009 MONTEGRIDOLFO
099010 MONTESCUDO
099011 MORCIANO DI ROMAGNA
099015 SALUDECIO
099016 SAN CLEMENTE
099017 SAN GIOVANNI IN MARIGNANO

UIC3

Capofila Comune di Rimini
099001 BELLARIA-IGEA MARINA
099003 CORIANO
099013 RICCIONE
099014 RIMINI





REGIONE EMILIA-ROMAGNA
Atti amministrativi

GIUNTA REGIONALE

Giuseppina Felice, Responsabile del SERVIZIO CONTROLLO STRATEGICO E STATISTICA esprime, contestualmente all'adozione, ai sensi della deliberazione della Giunta Regionale n. 2416/2008, parere di regolarità amministrativa in merito all'atto con numero di proposta DPG/2010/5532

IN FEDE

Giuseppina Felice





ISTRUTTORIA PER LA PRESENTAZIONE DI PROPOSTA DI DELIBERAZIONE

ALLA GIUNTA

SETTORE: Attività produttive e politiche comunitarie/ATP N. 58 DATA: 28/05/2010

OGGETTO: VI CENSIMENTO GENERALE DELL'AGRICOLTURA 2010. PRESA D'ATTO DEL DISEGNO TERRITORIALE RAVENNATE

SETTORE INTERESSATO

Il sottoscritto Responsabile del *settore/servizio* interessato ESPRIME ai sensi ed agli effetti dell'art 49 del decreto legislativo 18 agosto 2000, n. 267, PARERE FAVOREVOLE in ordine alla regolarità tecnica sulla proposta di deliberazione in oggetto.

Ravenna, 28/05/2010

IL DIRIGENTE del SETTORE/SERVIZIO
(MONTANARI PAOLO)





ISTRUTTORIA PER LA PRESENTAZIONE DI PROPOSTA DI DELIBERAZIONE

ALLA GIUNTA

SETTORE/SERVIZIO: ATTIVITÀ PRODUTTIVE E POLITICHE COMUNITARIE/ATTIVITÀ PRODUTTIVE
POLITICHE COMUNITARIE

DATA: 28/05/2010

N. 58

**OGGETTO: VI CENSIMENTO GENERALE DELL'AGRICOLTURA 2010. PRESA D'ATTO DEL DISEGNO
TERRITORIALE RAVENNATE.**

SETTORE RAGIONERIA

VISTO per l'assunzione dell'impegno, annotato all'apposito registro:

N.	per €.	Art.P.E.G:	Int.	del bilancio
N.	per €.	Art.P.E.G:	Int.	del bilancio
N.	per €.	Art.P.E.G:	Int.	del bilancio
Visto.				

Il sottoscritto responsabile della ragioneria ESPRIME, ai sensi ed agli effetti dell'art. 49 del decreto legislativo 2000, n. 267, PARERE FAVOREVOLE in ordine alla regolarità contabile sulla proposta di deliberazione in oggetto.

Ravenna, li 04/06/2010

IL RAGIONIERE CAPO
(BASSANI SILVA)



PROVINC

Il presente verbale viene letto, approvato e sottoscritto.

IL VICE PRESIDENTE
F.to CASADIO CLAUDIO

IL SEGRETARIO GENERALE
F.to RAVAGNANI ANDREA

SI CERTIFICA:

- a) che la presente deliberazione è stata **affissa oggi** all'albo pretorio della Provincia per la pubblicazione *per quindici giorni*;
b) che contestualmente all'affissione all'albo la stessa è **stata comunicata** ai capigruppo consiliari con nota P.G. n. **66501**

IL RESPONSABILE DEL PROCEDIMENTO

F.to **Morelli Rossana**

Ravenna, **20 LUG. 2010**

Copia conforme all'originale per uso amm. vo.

Ravenna, **20 LUG. 2010**

IL RESPONSABILE DEL PROCEDIMENTO
Rossana Morelli

Il sottoscritto ATTESTA:

- a) che la presente deliberazione è stata **pubblicata per quindici giorni** consecutivi all'albo pretorio della Provincia dal **20 LUG. 2010**
al **- 4 AGO. 2010** (N. **3369** DI REGISTRO); ed

è **divenuta esecutiva dopo il decimo giorno** dalla sua pubblicazione cioè il

IL RESPONSABILE DEL PROCEDIMENTO

F.to _____

Ravenna,

AVVERTENZE: RICORSI GIURISDIZIONALI

(articolo 14 del regolamento di attribuzione di competenze e funzioni a rilevanza esterna al presidente della provincia, alla giunta provinciale, ai dirigenti e al segretario generale)

Contro il provvedimento, gli interessati possono sempre **proporre ricorso** al Tribunale Amministrativo Regionale competente, ai sensi della legge 6 dicembre 1971, n. 1034, entro il termine di **60 giorni** dalla data di notificazione o di comunicazione o da quando l'interessato ne abbia avuto conoscenza.